



**АДМИНИСТРАЦИЯ БОРСКОГО СЕЛЬСОВЕТА  
ТУРУХАНСКОГО РАЙОНА  
КРАСНОЯРСКОГО КРАЯ**

**ПОСТАНОВЛЕНИЕ**

11.10.2021 г.

п. Бор

№ 184-п

Об утверждении схемы границ прилегающей территории 24:37:4401001:205 на территории муниципального образования Борский сельсовет Туруханского района Красноярского края

В соответствии с Законом Красноярского края от 23 мая 2019 г. № 7-2784 «О порядке определения границ прилегающих территорий в Красноярском крае», руководствуясь статьями 17,20 Устава Борского сельсовета

**ПОСТАНОВЛЯЮ:**

1. Утвердить схему границ прилегающей территории в отношении объекта недвижимого имущества, имеющего местоположение: Красноярский край, Туруханский район, Борский сельсовет, п. Бор, ул. Набережная, д. 58 с кадастровым номером 24:37:4401001:205 согласно приложению.
2. Постановление вступает в силу со дня, следующего за днем официального опубликования в информационном бюллетене «Борский вестник» и подлежит размещению официальном сайте администрации Борского сельсовета <http://borchane.ru>.
3. Контроль за исполнением настоящего постановления оставляю за собой.

И.о. главы Борского сельсовета

Е.А. Вегелин

# СХЕМА ГРАНИЦ ПРИЛЕГАЮЩЕЙ ТЕРРИТОРИИ

Утверждена

Постановлением администрации Борского  
сельсовета Туруханского района

Красноярского края

от 11.10.2021 N 184-н

## Описание границ прилегающей территории

1. Местоположение прилегающей территории (адресные ориентиры) **Красноярский край, Туруханский район, Борский сельсовет, п. Бор, ул. Набережная, д. 58**

2. Кадастровый номер объекта, по отношению к которому устанавливается прилегающая территория **24:37:4401001:205**

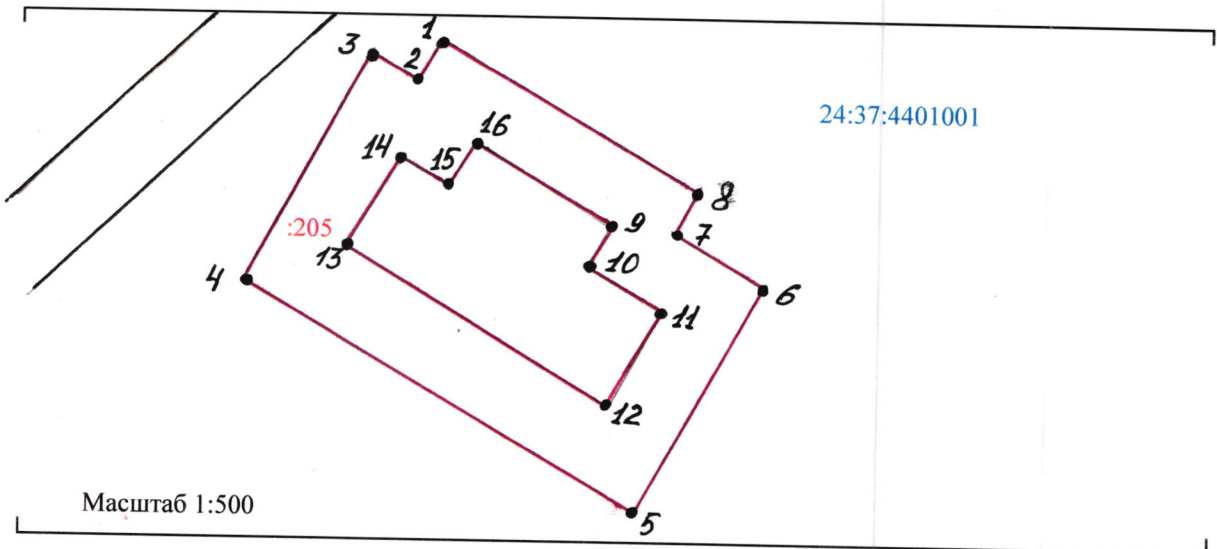
3. Сведения о собственнике и (или) ином законном владельце здания, строения, сооружения, земельного участка, а также уполномоченном лице: \_\_\_\_\_

**Низамеев Харис Александрович**




4 Площадь прилегающей территории: **399,8 кв. м.**

Обозначение характерных точек границ	Координаты, м (с точностью до двух знаков после запятой)	
	X	Y
1	1 183 425,61	266 809,22
2	1 183 422,98	266 807,81
3	1 183 424,79	266 804,22
4	1 183 409,16	266 796,25
5	1 183 395,73	266 823,38
6	1 183 411,49	266 830,91
7	1 183 414,70	266 824,70
8	1 183 416,94	266 827,15
9	1 183 414,16	266 820,78
10	1 183 411,16	266 819,17
11	1 183 408,76	266 824,40
12	1 183 402,42	266 821,18
13	1 183 411,66	266 803,07
14	1 183 418,02	266 806,21
15	1 183 416,05	266 809,52
16	1 183 419,05	266 811,13

Графическая часть



Условные обозначения:

	граница прилегающей территории (отображается красным цветом)
	поворотная точка границ прилегающей территории (отображается черным цветом)
24:37:4401001:205	кадастровый номер земельного участка (объекта недвижимости), по отношению к которому устанавливается прилегающая территория (отображается красным цветом)
24:37:4401001	кадастровый квартал (отображается синим цветом)
	граница кадастрового квартала
5	Расстояние от границы объекта недвижимости до границы прилегающей территории