



**АДМИНИСТРАЦИЯ БОРСКОГО СЕЛЬСОВЕТА
ТУРУХАНСКОГО РАЙОНА
КРАСНОЯРСКОГО КРАЯ**

ПОСТАНОВЛЕНИЕ

11.10.2021 г.

п. Бор

№ 182-п

Об утверждении схемы границ прилегающей территории 24:37:4401001:202 на территории муниципального образования Борский сельсовет Туруханского района Красноярского края

В соответствии с Законом Красноярского края от 23 мая 2019 г. № 7-2784 «О порядке определения границ прилегающих территорий в Красноярском крае», руководствуясь статьями 17,20 Устава Борского сельсовета

ПОСТАНОВЛЯЮ:

1. Утвердить схему границ прилегающей территории в отношении объекта недвижимого имущества, имеющего местоположение: Красноярский край, Туруханский район, Борский сельсовет, п. Бор, ул. Кирова, д. 91 с кадастровым номером 24:37:4401001:202 согласно приложению.
2. Постановление вступает в силу со дня, следующего за днем официального опубликования в информационном бюллетене «Борский вестник» и подлежит размещению официальном сайте администрации Борского сельсовета <http://borchane.ru>.
3. Контроль за исполнением настоящего постановления оставляю за собой.

И.о. главы Борского сельсовета

Е.А. Вегелин

СХЕМА ГРАНИЦ ПРИЛЕГАЮЩЕЙ ТЕРРИТОРИИ

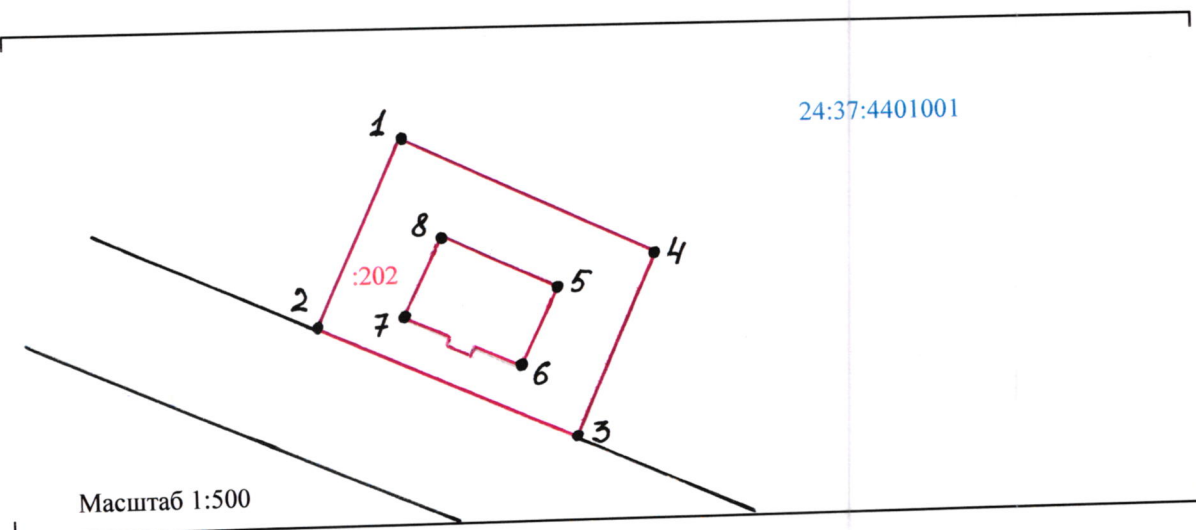
Утверждена
Постановлением администрации Борского
сельсовета Туруханского района
Красноярского края
от 11.10.2021 N 182-п

Описание границ прилегающей территории



1. Местоположение прилегающей территории (адресные ориентиры) **Красноярский край, Туруханский район, Борский сельсовет, п. Бор, ул. Кирова, д. 91**
2. Кадастровый номер объекта, по отношению к которому устанавливается прилегающая территория **24:37:4401001:202**
3. Сведения о собственнике и (или) ином законном владельце здания, строения, сооружения, земельного участка, а также уполномоченном лице: **Низамеев Харис Александрович**
- 4 Площадь прилегающей территории: **202,5 кв. м.**

Обозначение характерных точек границ	Координаты, м (с точностью до двух знаков после запятой)	
	X	Y
1	1 183 380,34	266 762,45
2	1 183 367,56	266 756,92
3	1 183 360,51	266 774,54
4	1 183 372,91	266 780,26
5	1 183 370,07	266 773,50
6	1 183 364,73	266 771,21
7	1 183 368,71	266 762,90
8	1 183 373,73	266 765,28

Графическая часть



Условные обозначения:

	граница прилегающей территории (отображается красным цветом)
•1	поворотная точка границ прилегающей территории (отображается черным цветом)
24:37:4401001:202	кадастровый номер земельного участка (объекта недвижимости), по отношению к которому устанавливается прилегающая территория (отображается красным цветом)
24:37:4401001	кадастровый квартал (отображается синим цветом)
	граница кадастрового квартала
5	Расстояние от границы объекта недвижимости до границы прилегающей территории